

## 奧地利交通標誌及交通安全應注意事項

### 一、應注意之交通規則

- (一) 國人短期來奧地利停留時，倘擬在奧地利境內開車，必須先在國內申請國際駕照並配合我國駕駛執照一起使用。惟國際駕照在奧地利僅能使用六個月，倘停留時間超過六個月，必須考取奧國駕照持用。
- (二) 奧地利汽車駕駛方向與我國相同，駕駛座在左前方，靠右行駛，除一般紅綠燈等交通號誌及標誌以外，各大城市均有汽車道、人行道、自行車道及電(街)車道。駕駛人尤須注意禮讓行人、自行車道及電車之規定。
- (三) 奧地利(歐洲)極重視路權，路口車輛行駛優先順序的遵守極為嚴格，應讓路而不讓時極易發生車禍。路權的最基本原則為：「除非有燈號或懸掛路權相關標誌牌，無論路面寬度如何，皆為右方來車先行。」
- (四) 奧地利高速公路及快速道路採取收費制，其收費標準如下：

	十天有效	兩個月有效	一年有效
重型機車	5.00 歐元	12.70 歐元	33.60 歐元
總重 3.5 噸以下動力車輛	8.70 歐元	25.30 歐元	84.40 歐元
總重 3.5 公噸以上動力車輛	按里程電子收費		

### 二、時速限制：

- (一) 高速公路(以高速公路標示牌為準，不以公路編號為準)：若未有另設標示，車速限制為 130 公里。
- (二) 市區以外非高速公路的任何道路(包含未標示為高速公路的快速道

路)，除非另有標示，車速限制為 100 公里。

(三) 市區內 (以地名牌為界)：除非另有標示，車速限制為 50 公里。

(四) 奧地利「救援通道 (Rettungsgasse)」措施，規定在高速公路及快速道路上有塞車之虞 (前方明顯無法順利通行) 時，最左車道車輛向左靠，其餘車道儘量向右靠，並應使用路肩，以空出一條救援車輛專用道，讓救護車、警車、吊車及其他相關救難車輛能在最短時間抵達意外事故現場進行搶救。應注意的是，讓出救援通道並不以是否發生事故為要件 (因為駕駛人並無法得知是否發生事故)，而是以行車速度為參考條件。

### 三、行車有關規定：

(一) 每輛汽車內必須附有一套急救箱、三角警示標誌及警示背心。

(二) 14 歲以下身高低於 150 公分的孩童必須使用兒童專用坐墊 (Kindersitz)

(三) 駕駛人呼吸酒測值上限為 0.25mg/L，超標者將被罰鍰或施以暫時甚或永久吊銷駕照等處罰。

(四) 乘客 (不論前後座) 均必須繫安全帶。

(五) 駕駛人行車時倘須使用電話，必須使用免持電話設備。無論何時、不論是否通話皆不得手持電話。

(六) 每年自 11 月 1 日起至次年 4 月 15 日止，所有車輛均必須使用冬胎。

(七) 機動車輛駕駛在無紅綠燈的道路上，原則上行人優先，尤其是使用穿越道 (斑馬線) 的行人有絕對優先權，切勿與行人搶道。

### 四、奧地利交通標誌

奧地利交通標誌分為三種：

(一) 紅色正三角型標誌：警告標誌

(二) 紅色圓型標誌：禁止標誌









(三) 藍色圓型及方型標誌：指示標誌 (必須遵守)

 <p>警告標誌</p>	 <p>禁止標誌</p>	 <p>指示標誌</p>
---	---	---

















## 五、常見的交通標誌

### (一) 警告標誌

 <p>路面顛簸</p>	 <p>連續彎路先向右彎</p>	 <p>連續彎路先向左彎</p>	 <p>前有路口</p>
 <p>圓環</p>	 <p>前有路口 但我方優先</p>	 <p>有柵門鐵路平交道</p>	 <p>無柵門鐵路平交道</p>
 <p>前有施工</p>	 <p>狹路</p>	 <p>左側車道縮減</p>	 <p>右側車道縮減</p>
 <p>注意強風</p>	 <p>注意落石(右側)</p>	 <p>當心飛機</p>	 <p>當心行人</p>





			
當心自行車	當心動物	當心野生動物穿越	注意雙向道 (單行道終止)
			
當心路滑	當心兒童	前有號誌	注意! (一般下方會 掛牌說明)

(二) 禁止標誌

			
禁止進入	禁止左轉	禁止右轉	禁止迴轉
			
禁止行駛車輛	禁行貨車	車輛總重限制	禁行拖車
			
禁止超車	解除禁止超車	禁止汽車進入	禁行機車
			
禁行汽車及機車	對向來車優先	禁止卡車超車	禁行油罐車

 禁行載有 危險物品車輛	 禁行自行車 及機器腳踏車	 禁行自行車	 最高速限
 速限解除	 解除禁止超車 與速限	 禁止停車與臨停區	 時速 30 公里限制區
 禁止單日停車	 禁止雙日停車	 禁止停車	 禁止停車及臨停
 禁鳴喇叭	 禁止騎馬	 禁止行人通行	 海關
 短暫停車區域	 短暫停車區域終止處	 車輛高度限制	 汽車寬度限制

(三)指示標誌

 遵行方向(向左)	 遵行方向(向右)	 遵行方向(直行)	 遵行方向(左轉)
---	---	--	---

 <p>遵行方向(右轉)</p>	 <p>遵行方向 (前行或左轉)</p>	 <p>遵行方向 (前行或右轉)</p>	 <p>遵行方向 (左轉或右轉)</p>
 <p>遵行方向 (迴轉)</p>	 <p>靠左行駛</p>	 <p>靠右行駛</p>	 <p>載有危險物品 車輛向右轉</p>
 <p>行人及自行車 共用道</p>	 <p>行人及自行車 分隔道</p>	 <p>騎馬道</p>	 <p>地下人行道</p>
 <p>自行車車道</p>	 <p>使用雪鏈</p>	 <p>路肩待援區</p>	 <p>醫院</p>
 <p>自行車及斑馬線道</p>	 <p>人車共用區</p>	 <p>教堂</p>	 <p>行人徒步區</p>
 <p>死巷</p>	 <p>右線為公車專用</p>	 <p>單行道</p>	 <p>高速公路</p>

 <p>讓(橫向優先)</p>	 <p>停車觀察再開</p>	 <p>有優先權道路</p>	 <p>住宅區 (禁止行駛，僅能以 步行速度進入停車)</p>
 <p>隧道</p>	 <p>急救站</p>	 <p>拋錨援助</p>	 <p>高速動力車專用道 路</p>
 <p>會車時我方優先</p>	 <p>雙向行駛終止</p>	 <p>火車站方向指引</p>	 <p>臨時改道遵行方向</p>

